



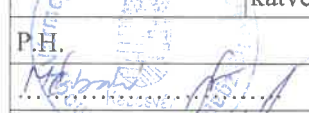
3. melléklet a 9/2011. (II. 15.) Korm. rendelethez

A) ELŐZETES HELYSZÍNI VIZSGÁLAT JEGYZŐKÖNYVE

Igénylésazonosító: 605 053

Az ellenőrzés tárgya:	2023.május.18: út
A jegyzőkönyv felvételének helyszíne:	7478 Bárdudvarnok, Bárd lakótelep 92.
A jegyzőkönyv felvételének időpontja:	2023.06.08.
Az ellenőrzéshez felhasznált iratok:	Bejelentő adatlap, tulajdoni lap, térkép

Jelen vannak

Önkormányzat részéről:	Mester Balázs	A helyi önkormányzat székhelye szerint illetékes fővárosi és megyei kincstár részéről:	Tamaskovics Erika
Beosztás:	polgármester	Beosztás:	pályázati támogatási referens
Telefon:	30/336-6575	Telefon:	82/501-264
Fax:		Fax:	
Email:	mesterbalazs.pm@gmail.com	Email:	Tamaskovics.Erika@allamkincstar.gov.hu
P.H.		P.H.	
Katasztrófavédelmi Igazgatóság részéről:	Mészárosné Szalontai Szilvia	Vízügyi Igazgatóság részéről:	
Beosztás:	polgári védelmi felügyelő	Beosztás:	
Telefon:	70/442-4247	Telefon:	
Fax:		Fax:	
Email:	szilvia.meszarosne@katved.gov.hu	Email:	
P.H.		P.H.	
Magyar Közút Nonprofit Zrt. részéről:	Vida Nikoletta	a helyi önkormányzat székhelye szerint illetékes fővárosi és megyei kormányhivatal építésügyi hatósága részéről:	
Beosztás:	garanciamérnök	Beosztás:	
Telefon:	30/694-0980	Telefon:	
Fax:		Fax:	
Email:	vida.nikoletta@kozut.hu	Email:	
P.H.		P.H.	

A táblázat következő sora a következő oldalon kezdődik...

Egyéb felkért szerv részéről:		Egyéb felkért szerv (megnevezése és név):	
Beosztás:		Beosztás:	
Telefon:		Telefon:	
Fax:		Fax:	
Email:		Email:	
P.H.		P.H.	

Vis maior esemény adatai:

Vis maior esemény leírása:	A 2023. május 18-ára virradóan hirtelen lezúduló nagy mennyiségű csapadék elmosta az előző hét során felázott, meglazult Bárdudvarnok-Szenna összekötő út (0389 hrsz.) padkáját. Az út rendkívül balesetveszélyessé vált.
----------------------------	---

Sorszám	Vis maior esemény megnevezése	Település	Utca	Házszám	Hrsz.	Érintett alapterület	Mérték-egység (m2, m3, fm)	Megállapítások (károsodás mértéke, tulajdonjogviszony)
1.	út	Bárdudvarnok	-	-	0389	710	fm	Önkormányzati tulajdon, kétoldali nemesített padka kimosódás.

Védekezési fokozat mértéke:	<input type="checkbox"/> I. <input type="checkbox"/> II. <input type="checkbox"/> III.
Védekezési fokozat elrendelésének időpontja:	
Védekezési fokozat megszüntetésének időpontja:	
Védekezés kezdési ideje:	
Védekezés befejezési ideje:	

Megállapítások

A kár önkormányzati tulajdonban keletkezett (igen/nem):	Igen
A káreseményt az önkormányzat időben - 7 napon belül - bejelentette (igen/nem/nem vonatkozik):	igen
A bejelentett esemény vis maiornak tekinthető-e (igen/nem)	Igen

Indokolás:	A 0389 hrsz.-ú út kétoldali nemesített padkája összesen kb. 710 fm hosszban kimosódott. Helyreállítása a közlekedés biztonsága érdekében szükséges. A külterületi út lakott külterület megközelítését szolgálja.
------------	--

A helyreállítás megvalósításával kapcsolatos egyéb megállapítások:	A kárhelyszín mennyiségi adatai becsléssel kerültek megállapításra. A pályázathoz benyújtandó szakértői vélemény azokat pontosítsa, amennyiben szükséges.
--	---

Záradék	
---------	--

Megjegyzés: A jegyzőkönyvet a helyszíni vizsgálat lefolytatásánál jelenlévő személyeknek kell aláírnia. A jelenlévők az esetleges külön véleményt „A helyreállítás megvalósításával kapcsolatos egyéb megállapítások” rovatban rögzíthetik.